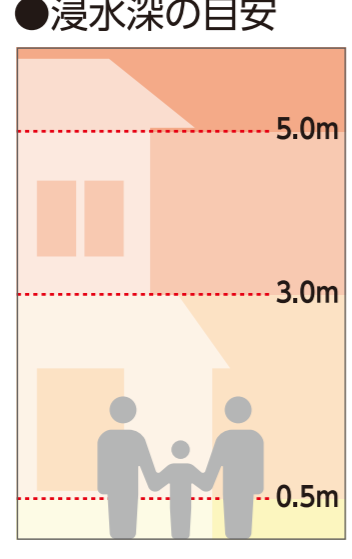


洪水・土砂災害ハザードマップ・玉穂地区

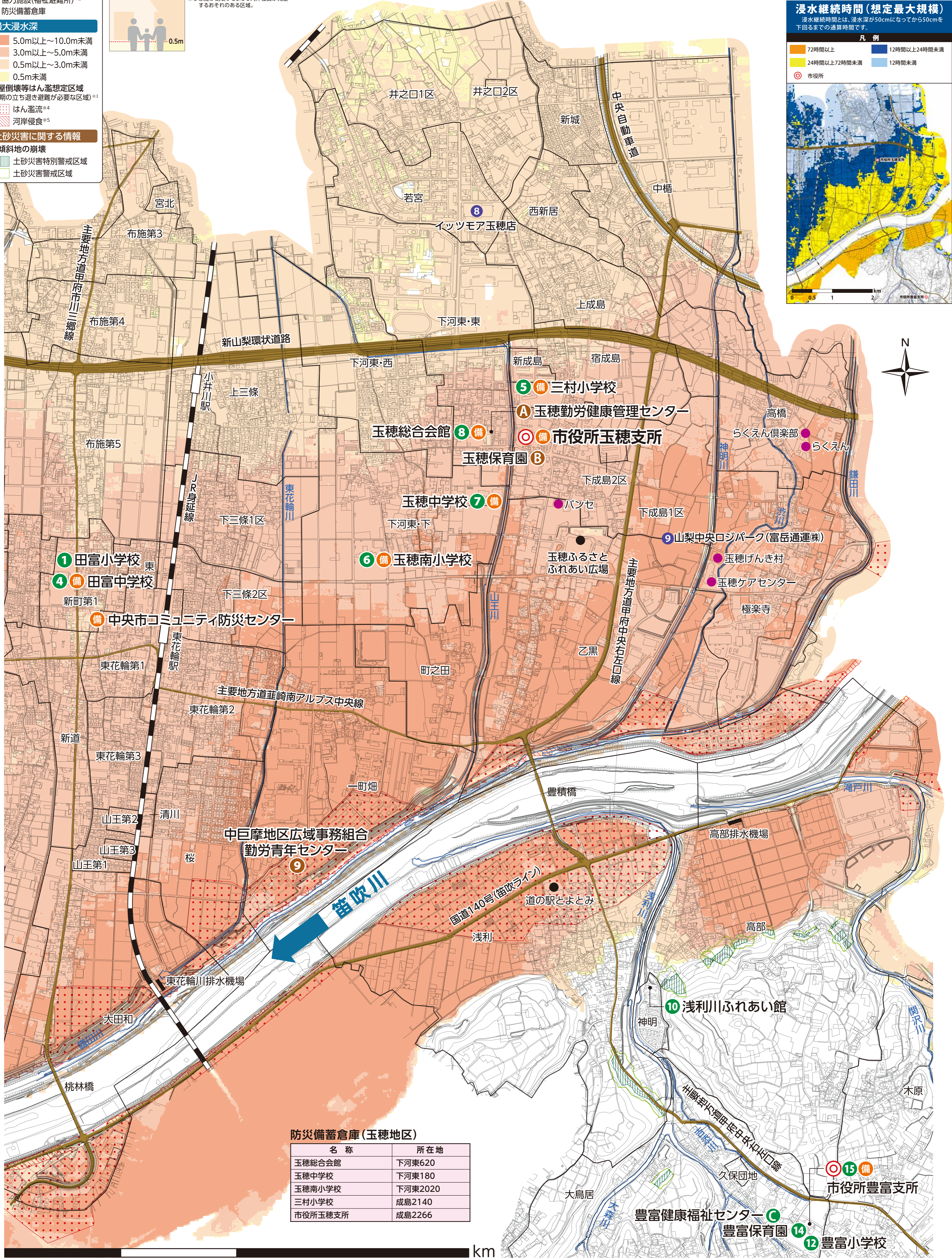
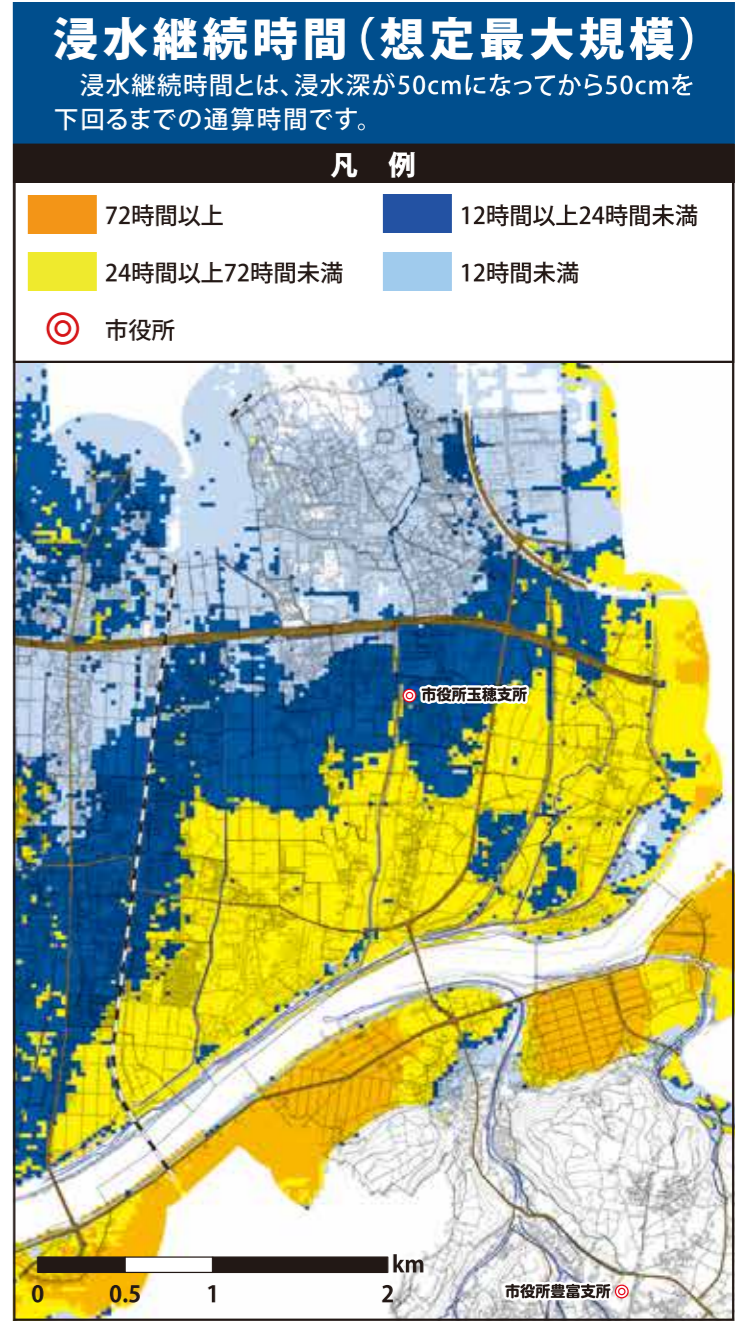
- 凡例**
- 避難所**
 - 洪水・土砂災害・地震時の避難所
 - 土砂災害・地震時の避難所
 - 協力施設^{#1}
 - 協力施設(福祉避難所)^{#2}
 - 防災備蓄倉庫
 - 最大浸水深**
 - 5.0m以上～10.0m未満
 - 3.0m以上～5.0m未満
 - 0.5m以上～3.0m未満
 - 0.5m未満
 - 家屋倒壊等はん濫想定区域**
(早期の立ち退き避難が必要な区域)^{#3}
 - はん濫流^{#4}
 - 河岸侵食^{#5}
 - 土砂災害に関する情報**
 - 急傾斜地の崩壊
 - 土砂災害特別警戒区域
 - 土砂災害警戒区域



- ^{#1} 災害協定締結先企業が所有する施設。
- ^{#2} 避難所での避難生活が困難な方(要配慮者)が利用可能な施設。
- ^{#3} 最上階が浸水するおそれがある場所や、はん濫流・河岸侵食の指定区域など、屋内安全確保が行えない区域。
- ^{#4} 木造家屋が倒壊するような堤防決壊等に伴うはん濫流が発生するおそれがある区域。
- ^{#5} 家屋が倒壊するような河岸侵食が発生するおそれがある区域。

中央市は広範囲での浸水が想定されています。

家屋倒壊等はん濫想定区域に含まれる、深い浸水が想定されるなど、屋内安全確保が行えない区域は早期の立ち退き避難が必要な区域です。大規模洪水時には、避難所だけでなく、安全な場所にある親戚・知人宅や宿泊施設(ホテルなど)に避難することも検討しましょう。



防災備蓄倉庫(玉穂地区)

名称	所在地
玉穂総合会館	下河東620
玉穂中学校	下河東180
玉穂南小学校	下河東2020
三村小学校	成島2140
市役所玉穂支所	成島2266

